



CÂMARA MUNICIPAL DE APIACÁS

Estado de Mato Grosso

Ao
Departamento de Contabilidade

A/C: Sr. Thalita Raquel de Brito,

Solicitação de Verbas Indenizatórias

Através de o presente solicitar pagamento de V. I. (Verba Indenizatória) no valor de **RS 3.000,00 (três mil reais)** para ressarcir despesas realizadas em razão das atividades inerentes ao exercício do mandato parlamentar dentro do Estado de Mato Grosso, de acordo com o relatório em anexo, conforme **Lei Municipal 1.362/2023**.

Na certeza de contarmos com vossa habitual compreensão, colocamo-nos à sua disposição para eventuais esclarecimentos, e aproveitamos o momento para apresentar-lhe votos de elevada estima e consideração.

Apiacás MT, 25 de novembro de 2024.

Atenciosamente

Vilceles Gonçalves
Vereador



CÂMARA MUNICIPAL DE APIACÁS

Estado de Mato Grosso

CÂMARA MUNICIPAL DE APIACÁS
ESTADO DE MATO GROSSO
RELATÓRIO DE METAS ALCANÇADAS
CONFORME LEI MUNICIPAL 1.362/2023.

VERBA INDENIZATORIA PARLAMENTAR

BENEFICIADO VEREADOR: VILCELES GONÇALVES

CPF: 902.424.241-04

RELATORIO REFERENTE AO MÊS DE NOVEMBRO

Considerando que a contribuição vem no amparo da atividade parlamentar de fiscalização dos atos da administração pública municipal e interação direta com a população dentro do território do Município, para laborar suas reivindicações.

DATA	DESCRIÇÃO
31/10	Vistoriando ponte na comunidade Bom Sucesso.
01/11	fiscalizando trabalho da secretaria de obras no Aruma
11/11	Vistoriando Bueiros no mutum
14/11	fiscalizando serviço de conservação estrada do mutum
25/11	Vistoriando ponte na estrada da comunidade.




CÂMARA MUNICIPAL DE APIACÁS

Estado de Mato Grosso


Apiacás MT, 25 de novembro de 2024.

Vilcelis Gonçalves
Vereador




Latitude: -9.390548
Longitude: -57.2227212
Elevação: 208.36±6.00 m
Precisão: 4.02 m
Tempo: 11-11-2024 15:53:15
Nota: Estrada mutum (piaba)

NoteCam @ iOS




Latitude: -9.390548
Longitude: -57.2227212
Elevação: 208.36±6.00 m
Precisão: 4.02 m
Tempo: 11-11-2024 15:53:15
Nota: Estrada mutum (piaba)

NoteCam @ iOS



Latitude: -9.626924
Longitude: -57.239903
Elevação: 233.41±3.93 m
Precisão: 4.75 m
Tempo: 31-10-2024 12:21:00
Nota:
Bom sucesso

NoteCam @ iOS



Latitude: -9.465371
Longitude: -57.581558
Elevação: 250.54±3.00 m
Precisão: 3.54 m
Tempo: 25-11-2024 15:07:29
Nota: Ponte na estrada da peneira

NoteCam @ iOS