



CÂMARA MUNICIPAL DE APIACÁS

ESTADO DE MATO GROSSO

Av. Ludovico da Riva Neto, Nº 206 CEP: 78 595-000, Fone (66) 98423-8521

Ao
Departamento de Contabilidade
A/C: Sr. Denilson Sousa dos Nascimento

SOLICITAÇÃO DE VERBA INDENIZATÓRIA

Venho através do presente solicitar pagamento de V.I (Verba Indenizatória), no valor de R\$ 3.000,00 (três mil reais) para ressarcir despesas realizadas em razão de atividades inerentes ao exercício do mandato parlamentar dentro do Estado de Mato Grosso, de acordo com o relatório em anexo, conforme **Lei Municipal 1.362/2023**.

Na certeza de contarmos com vossa habitual compreensão, colocamo-nos à sua disposição para eventuais esclarecimento, e aproveito o momento para apresentar-lhes votos de elevada estima e consideração.

Apiacás, Estado de Mato Grosso em 24 de Abril de 2025

Atenciosamente,

Vilceles Gonçalves
Vereador Presidente



CÂMARA MUNICIPAL DE APIACÁS

ESTADO DE MATO GROSSO

Av. Ludovico da Riva Neto, Nº 206 CEP: 78 595-000, Fone (66) 98423-8521

RELATÓRIOS DE METAS ALCANÇADAS CONFORME LEI MUNICIPAL Nº 1.362/2023

VERBA INDENIZATÓRIA PARLAMENTAR

BENEFICIADO VEREADOR: VILCELES GONÇALVES

CPF: [REDACTED]

RELATÓRIO REFERENTE MÊS ABRIL 2025

Considerando que a contribuição vem no amparo da atividade parlamentar de fiscalização dos atos da administração Pública Municipal e interação direta com a população dentro do território do Município para elaborar suas reivindicações.

DATA	DESCRIÇÃO
29/03	Visitando a estrada Comunidade São José
02/04	Visitando Serra da estrada Universal.
03/04	Visitando o patrolamento da estrada da Ivone.
05/04	Acompanhando patrolamen to da linha 2.
06/04	Acompanhando patrolamen to linha 1



CÂMARA MUNICIPAL DE APIACÁS

ESTADO DE MATO GROSSO


Av. Ludovico da Riva Neto, Nº 206 CEP: 78 595-000, Fone (66) 98423-8521

22/64	Visita de patrulamento estrada muntem

Apiacás, Estado de Mato Grosso em 24 de Abril de 2025.


VILCELES GONÇALVES

Vereador Presidente




Latitude: -9.556956
Longitude: -57.544134
Elevação: 250.28±7.23 m
Precisão: 4.75 m
Tempo: 29-03-2025 09:20:26
Nota: Bueiro estrada Ziel

NoteCam @ iOS




Latitude: -9.398223
Longitude: -57.721713
Elevação: 364.51±6.30 m
Precisão: 4.68 m
Tempo: 02-04-2025 12:37:08
Nota: Serra estrada universal


NoteCam @ iOS



Latitude: -9.535879
Longitude: -57.518735
Elevação: 248.12±3.00 m
Precisão: 2.17 m
Tempo: 03-04-2025 14:54:53
Nota: Serra estrada Ivone



Latitude: -9.650745
Longitude: -57.378889
Elevação: 222.99±4.24 m
Precisão: 2.92 m
Tempo: 05-04-2025 09:16:25
Nota: Linha 2



Latitude: -9.664811
Longitude: -57.390633
Elevação: 251.39±9.23 m
Precisão: 10.40 m
Tempo: 06-04-2025 11:46:07
Nota: Linha 1