



CÂMARA MUNICIPAL DE APIACÁS

Estado de Mato Grosso

Ao
Departamento de Contabilidade

A/C: Sr. Thalita Raquel de Brito,

Solicitação de Verbas Indenizatórias


Através de o presente solicitar pagamento de V. I. (Verba Indenizatória) no valor de **RS 2.500,00 (Dois mil e quinhentos reais)** para ressarcir despesas realizadas em razão das atividades inerentes ao exercício do mandato parlamentar dentro do Estado de Mato Grosso, de acordo com o relatório em anexo, conforme **Lei Municipal 1066/2018**.

Na certeza de contarmos com vossa habitual compreensão, colocamo-nos à sua disposição para eventuais esclarecimentos, e aproveitamos o momento para apresentar-lhe votos de elevada estima e consideração.

Apiacás MT, 26 de Setembro de 2022.

Atenciosamente

Vilceles Gonçalves
Vereador



CÂMARA MUNICIPAL DE APIACÁS

Estado de Mato Grosso

CÂMARA MUNICIPAL DE APIACÁS
ESTADO DE MATO GROSSO
RELATÓRIO DE METAS ALCANÇADAS
CONFORME LEI MUNICIPAL 1066/2018.

VERBA INDENIZATORIA PARLAMENTAR

BENEFICIADO VEREADOR: VILCELES GONÇALVES

CPF: 902.424.241-04

RELATORIO REFERENTE AO MÊS DE SETEMBRO

Considerando que a contribuição vem no amparo da atividade parlamentar de fiscalização dos atos da administração pública municipal e interação direta com a população dentro do território do Município, para laborar suas reivindicações.

DATA	DESCRIÇÃO
10/09	Visita na mt 206
12/09	Visita na ponte da Universal.
13/09	Visita na estrada Jovinho
14/09	Visita estrada de Bandeirantes
18/09	Visita na ponte do Cyau
19/09	Visita nos Buiões mt 206
20/09	Visita através linha 3.



CÂMARA MUNICIPAL DE APIACÁS

Estado de Mato Grosso

Apiacás MT, 26 de Setembro de 2022.

Vilceles Gonçalves
Vereador



S 9°43'06.2070" (LAT)

W 57°10'20.99250" (LONG)

Altitude: 201m a.s.l

18/09/2022 09:20

Provedor de localizações: Fundido

Não rua

Não cidade

Não estado

Não país



S 9°34'34.32950" (LAT)

W 57°17'23.59010" (LONG)

Altitude: 199 m a.s.l

17/09/2022 17:49


Provedor de localizações: Fundido

Mi 206

Apiacas

Mato Grosso

Brasil



S 9°33'46.30900" (LAT)

W 57°13'7.48080" (LONG)

Altitude: 208 m a.s.l

17/09/2022 17:40

Provedor de localizações: Fundido

Mt 206

Apiacas

Mato Grosso

Brasil



S 9°33'41.07240" (LAT)

W 57°12'40.09560" (LONG)

Altitude: 240 m a.s.l

17/09/2022 17:38

Provedor de localizações: Fundido

Não rua

Não cidade

Não estado

Não país



S 9°34'36.73350" (LAT)

W 57°17'36.50630" (LONG)

Altitude: 211 m a.s.l

17/09/2022 17:50

Provedor de localizações: Fundido

MT-206

Apiacas

Mato Grosso

Brasil



S 9°43'0.62070" (LAT)

W 57°10'20.99250" (LONG)

Altitude: 201m a.s.l

18/09/2022 09:20


Provedor de localizações: Fundido

Estrda do Apui

Apiacas

Mato Grosso

Brasil



S 9°32'24.03460" (LAT)

W 57°10'55.00100" (LONG)

Altitude: 249 m a.s.l

17/09/2022 17:33


Provedor de localizações: Fundido

MT-206

Apiacás

Mato Grosso

Brasil



S 9°30'48.53150" (LAT)

W 57°3'59.79390" (LONG)

Altitude: 201 m a.s.l

17/09/2022 17:18

Provedor de localizações: Fundido

Mt 206

Apiacas

Mato grosso

Brasil



S 9°30'29.05260" (LAT)

W 57°4'30.46000" (LONG)

Altitude: 205 m a.s.l

17/09/2022 17:20

Provedor de localizações: Fundido

Mt 206

Apiacas

Mato Grosso

Brasil



S 9°43'0.35180" (LAT)

W 57°10'21.37090" (LONG)

Altitude: 200 m a.s.l

18/09/2022 09:20

Provedor de localizações: Fundido

Não rua

Não cidade

Não estado

Não país



S 9°32'13.54970" (LAT)

W 57°10'41.89860" (LONG)

Altitude: 231 m a.s.l

17/09/2022 17:32

Provedor de localizações: Fundido

MT206

Apiacas

Mato Grosso

Brasil





S 9°33'35.62260" (LAT)

W 57°12'25.20040" (LONG)

Altitude: 215 m a.s.l

17/09/2022 17:38

Provedor de localizações: Fundido

Mt 206

Apiacas

Mato Grosso

Brasil



S 9°34'18.32730" (LAT)

W 57°15'41.09470" (LONG)

Altitude: 215 m a.s.l

18/09/2022 08:56

Provedor de localizações: Fundido

Não rua

Não cidade

Não estado

Não país

